

दिनांक 01.02.2016 से प्रभावी होने वाले खगड़िया जिलान्तर्गत **खगड़िया** नगर परिषद स्थित विभिन्न किस्म का भूमि का न्यूनतम प्राक्कलित मूल्य (रूपये में) सम्बन्धी मार्गदर्शिका पंजी प्रति डिसमल (435.6 वर्ग फीट) की दर से मकान रहित।

क्र० सं०	वार्ड नं०	व्यवसायिक श्रेणी			आवासीय श्रेणी			गली / उपगली	अभ्युक्ति
		प्रधान सड़क	मुख्य सड़क	शाखा सड़क	प्रधान सड़क	मुख्य सड़क	शाखा सड़क		
1	2	3	4	5	6	7	8	9	10
1	1	1584000	1440000	1386000	1167000	897000	716000	588000	
2	2	1800000	1500000	1386000	1167000	897000	805000	588000	
3	3	1800000	1500000	1386000	1167000	897000	716000	638000	
4	4	1872000	1800000	1644000	1449000	897000	716000	638000	
5	5	1800000	1500000	1386000	1047000	897000	716000	588000	
6	6	1800000	1500000	1358000	1047000	784000	716000	638000	
7	7	2250000	1826000	1740000	1449000	1121000	966000	798000	
8	8	2250000	1826000	1740000	1449000	1231000	966000	798000	
9	9	2250000	1826000	1740000	1449000	1231000	966000	798000	
10	10	2250000	1826000	1740000	1449000	1231000	966000	798000	
11	11	2250000	1826000	1740000	1449000	1231000	966000	798000	
12	12	2250000	1826000	1740000	1449000	1121000	966000	773000	
13	13	1825000	1725000	1650000	1400000	1009000	918000	798000	
14	14	1728000	1584000	1484000	1240000	897000	829000	706000	
15	15	1728000	1584000	1484000	1240000	897000	829000	706000	
16	16	2016000	1872000	1746000	1473000	1121000	966000	773000	
17	17	1962000	1872000	1746000	1473000	1121000	966000	773000	
18	18	1962000	1872000	1746000	1473000	1121000	966000	756000	
19	19	1674000	1560000	1458000	1240000	794000	725000	521000	
20	20	1898000	1800000	1692000	1449000	1121000	966000	756000	
21	21	1962000	1818000	1692000	1449000	1121000	966000	773000	
22	22	1962000	1818000	1692000	1449000	1121000	966000	773000	
23	23	1962000	1818000	1692000	1449000	1121000	966000	773000	
24	24	1800000	1620000	1560000	1277000	1018000	938000	638400	
25	25	1386000	1278000	1170000	982000	794000	725000	521000	
26	26	1962000	1278000	1170000	982000	794000	725000	521000	

8.1.16
जिला अवर निबंधक,
सदस्य -सह- सचिव
जिला मूल्यांकन समिति
खगड़िया


8.1.16
अपर समाहर्ता
खगड़िया


समाहर्ता सह-अध्यक्ष
जिला मूल्यांकन समिति
खगड़िया


1

दिनांक 01.02.2016 से प्रभावी होने वाले खगड़िया जिलान्तर्गत खगड़िया अंचल स्थित पेरिफेरल क्षेत्रों के विभिन्न किस्म का भूमि के न्यूनतम प्राक्कलित मूल्य (रूपये में) सम्बन्धी मार्गदर्शिका पंजी प्रति डिसमल (435.6 वर्ग फीट) की दर से मकान रहित

क्र० सं०	मौजा का नाम	थाना नं०	औद्योगिक / व्यवसायिक	आवासीय	विकासशील आवासीय	सिंचित	असिंचित	चौड़ एवं अन्य भूमि	अभ्युक्ति
1	2	3	4	5	6	7	8	9	10
1.	दक्षिण माडर	189	255000	210000	135000	40000	23750	10000	
2.	सबलपुर	189	150000	75000	54000	10000	7500	5000	
3.	बछौता	190	225000	135000	63000	15000	7500	5000	
4.	कोठिया	262	120000	75000	30000	8750	6250	3750	
5.	शेखपुरा	263	105000	75000	30000	8750	6250	3750	
6.	कुतुबपुर	264	210000	120000	54000	16250	6250	4500	
7.	मथुरापुर	265	600000	225000	120000	25000	11250	7500	
8.	रहीमपुर	266	450000	120000	60000	16250	8750	5000	
9.	हाजीपुर	267	450000	120000	60000	16250	8750	5000	
10.	सन्हौली	268	800000	400000	300000	170000	50000	15000	
11.	राँको	269	300000	225000	60000	21000	13500	7500	
12.	हरदाशचक	270	120000	90000	60000	21000	10500	6300	
13.	परमानंदपुर	271	300000	150000	40000	12000	9000	4200	
14.	संसारपुर	274	100000	60000	12600	12000	6400	4000	
15.	गौड़ाशक्ति	277	150000	90000	18000	17100	7500	4500	


 जिला अवर निबंधक,
 सदस्य -सह- सचिव
 जिला मूल्यांकन समिति
 खगड़िया


 अपर समाहर्ता
 खगड़िया


 समाहर्ता -सह-अध्यक्ष
 जिला मूल्यांकन समिति
 खगड़िया

दिनांक 01.02.2016 से प्रभावी होने वाले खगड़िया जिलान्तर्गत गोगरी अंचल के गोगरी नगर पंचायत स्थित विभिन्न किस्म का भूमि का न्युनतम प्राक्कलित मूल्य (रूपये में) सम्बन्धी मार्गदर्शिका पंजी प्रति डिसमल (435.6 वर्ग फीट) की दर से मकान रहित

क्रम संख्या	वार्ड संख्या	मुहल्ला का नाम	व्यवसायिक			आवासीय			अभियुक्ति
			प्रधान सड़क	मुख्य सड़क	शाखा सड़क	प्रधान सड़क	मुख्य सड़क	शाखा सड़क	
1	2	3	4	5	6	7	8	9	12
1	1	जी. एन बॉध से श्री निवास के घर तक।	384000	332000	290000	269000	234000	210000	
2	2	अतिक के घर से जगदीश भगत के घर तक।	384000	332000	290000	269000	234000	210000	
3	3	मो0 हसन के घर से भरत मेडिकल तक।	384000	332000	290000	269000	234000	210000	
4	4	ईसरार के घर से मो0 शमशाद के घर तक।	384000	332000	290000	269000	234000	210000	
5	5	मो0 ताजीव हुसैन के घर से कपिलदेव साह के घर तक।	384000	332000	290000	269000	234000	210000	
6	6	प्राथमिक मकतब से जानकी मंडल पी.सी.सी सड़क तक।	384000	332000	290000	269000	234000	210000	
7	7	लक्ष्मी नगर हाट के पश्चिम पी.सी.सी. सड़क से कमलेश्वरी शर्मा के घर तक	384000	332000	290000	270000	234000	210000	
8	8	लक्ष्मी नगर हाट (दक्षिण) से चन्द्रदेव भवन तक।	384000	332000	290000	269000	234000	210000	
9	9	चन्द्रदेव भवन से रजिस्ट्री चौक तक।	384000	332000	290000	269000	234000	210000	
10	10	1. कमलेश्वरी शर्मा के घर के पुरब से रजिस्ट्री चौक तक।	384000	332000	290000	269000	234000	210000	
		2. रजिस्ट्री चौक से महेशखुंट पी0 डब्लु0 डी0 रोड नगर पंचायत सीमा तक	325000	298000	290000	285000	265000	245000	
11	11	1. रजिस्ट्री चौक से भगवान उच्च वि0 मैदान एवं पशु चिकित्सालय तक।	550000	475000	450000	285000	245000	218000	
		2. रजिस्ट्री चौक से महेशखुंट पी0डब्लु0डी0 रोड नगर पंचायत सीमा तक।	325000	298000	290000	275000	260000	245000	
12	12	भगवान उच्च वि0 मैदान एवं पशु चिकित्सालय से गोगरी थाना एवं मस्जिद का पूर्वी सीमा तक।	550000	475000	450000	298000	260000	245000	
13	13	1. गोगरी थाना एवं भगवान उच्च वि0 के पुरब मुख्य सड़क से भिखारी गली मुख्य सड़क तक।	550000	475000	450000	275000	260000	245000	
		2. विकास पथ रोड।	300000	275000	260000	260000	240000	225000	
14	14	भगवान उच्च वि0 के पुरब मुख्य सड़क से भिखारी गली मुख्य सड़क तक।	550000	475000	450000	298000	275000	250000	
15	15	1. भिखारी गली मुख्य सड़क से केशरी चौक तक।	550000	475000	450000	298000	275000	250000	
		2. गाँधी चौक से पंसारी बालिका विद्यालय तक।	384000	350000	325000	300000	265000	250000	
		3. विकास पथ रोड।	300000	275000	260000	260000	255000	240000	
16	16	बुड़िया टाड़ी से गौरैया बथान जाने वाली पी0सी0सी0 सड़क तथा राजेन्द्र मैदान के पूर्वी किनारा से जमालपुर पंचायत सीमा तक।	300000	275000	260000	260000	255000	240000	
17	17	1. पासवान टोला से दक्षिण जमालपुर पंचायत सीमा तक।	300000	275000	260000	260000	255000	240000	
		2. 14 नम्बर रोड।	384000	325000	260000	260000	255000	240000	
18	18	1. इमली गाछ से मुश्कीपुर पंचायत सीमा तक।	300000	275000	260000	260000	255000	240000	
		2. 14 नम्बर रोड।	384000	325000	300000	300000	265000	240000	
19	19	1. केशरी चौक से रामपुर चौक तक।	520000	480000	450000	300000	280000	240000	
		2. रामपुर चौक से परबत्ता जाने वाली रोड दुर्गा स्थान छोटी दरगाह तक।	490000	460000	440000	300000	265000	240000	
		3. विकास पथ रोड।	300000	275000	255000	255000	240000	235000	
		4. रामपुर चौक से जी0 एन0 बॉध तक।	490000	460000	415000	298000	260000	240000	
20	20	परबत्ता रोड दुर्गा स्थान छोटी दरगाह से मुश्कीपुर पंचायत सीमा तक।	465000	440000	415000	298000	260000	240000	

जिला अवर निबंधक,
सदस्य -सह- सचिव
जिला मूल्यांकन समिति
खगड़िया

अपर समाहर्ता
खगड़िया

समाहर्ता सह-अध्यक्ष
जिला मूल्यांकन समिति
खगड़िया

